



**Sprawozdanie**  
**z uzupełnienia oznakowania**  
**Pomorskiej Drogi św. Jakuba w ramach realizacji projektu**  
**pn. „Rewitalizacja Europejskiego Szlaku Kulturowego na**  
**Obszarze Południowego Bałtyku**  
**– Pomorska Droga św. Jakuba**

**Lębork 2019**

Starostwo Powiatowe w Lęborku  
ul. Czołgistów 5  
84-300 Lębork  
tel. +48 59 863 28 18  
[www.powiat-lebork.com](http://www.powiat-lebork.com)  
e-mail: [sekretariat@starostwolebork.pl](mailto:sekretariat@starostwolebork.pl)



**Pomeranian Way of St James**  
Re-vitalisation of the European  
Culture Route in the South Baltic Area



Part-financed by the EU (ERDF)

## **Wstęp**

Zgodnie z trwałością rezultatu projektu „RECRreate – Rewitalizacja Europejskiego Szlaku Kulturowego na Obszarze Południowego Bałtyku – Pomorska Droga św. Jakuba” w dniach: 24.06.2019 r., 25.06.2019 r., 26.06.2019 r, 11.07.2019 przeprowadzono przegląd oznakowania Pomorskiej Drogi św. Jakuba na terenie województwa pomorskiego (odcinek: Popowo – Izbica, Poddąbie - Ustka) wraz z jego uzupełnieniem stosując znakami malowane oraz naklejki.

Przegląd odbył się w obecności przedstawicieli zamawiającego, tj. Andrzeja Kubiaka - Kierownika Referatu Rozwoju i Promocji Starostwa Powiatowego w Lęborku (wybrane odcinki) oraz Iwony Juchniewicz - inspektora w Referacie Rozwoju i Promocji.

Poniższe sprawozdanie wskazuje miejsca uzupełnień oznakowania Pomorskiej Drogi św. Jakuba.



### Odcinek Popowo – Gęś






# Pomeranian Way of St James


Re-vitalisation of the European Culture Route in the South Baltic Area



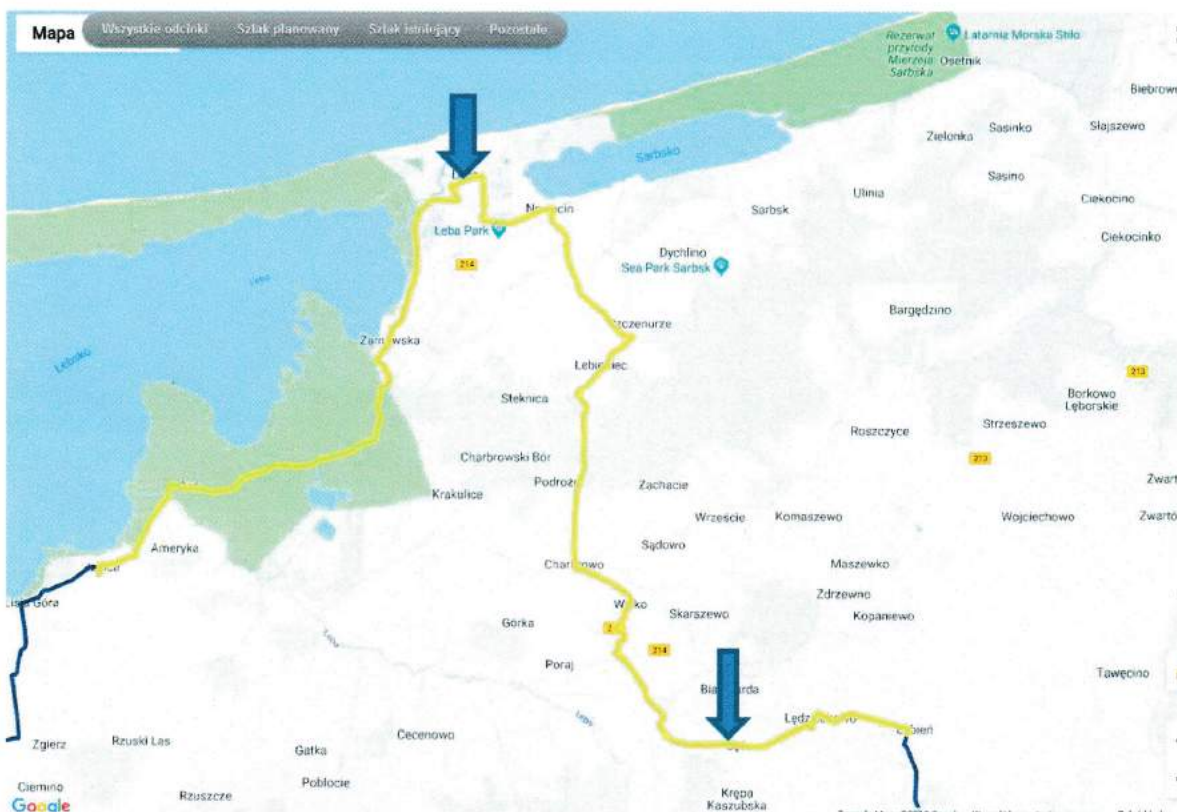
Part-financed by the EU (ERDF)







## Odcinek Gęś – Łeba









## Odcinek Łeba – Izbica





# Pomeranian Way of St James

Re-vitalisation of the European Culture Route in the South Baltic Area



Part-financed by the EU (ERDF)















## Odcinek Poddąbie – Ustka













**Pomeranian Way of St James**  
Re-vitalisation of the European  
Culture Route in the South Baltic Area



Part-financed by the EU (ERDF)

## **Zalecenia**

W związku z remontem Drogi Wojewódzkiej nr 214, zaleca się naniesienie na mapach Pomorskiej Drogi św. Jakuba zmodyfikowany przebieg szlaku, wynikający z kwestii bezpieczeństwa. Do bieżącego przebiegu wykorzystane zostały trakty pieszo-rowerowe. Aktualny przebieg prowadzi wzdłuż drogi 214 na odcinku Charbrowo-Steknica, następnie skręca w prawo do m. Łebieniec). Dalszy przebieg do m. Łeba bez zmian.

Z podobnych względów istnieje konieczność nowego wytyczenia i oznakowania odcinków trasy od m. Poddąbie do m. Orzechowo (osuwiska klifowe).

Sprawozdanie sporządziła

Iwona Juchniewicz

Inspektor  
w Referacie Rozwoju i Promocji  
Starostwa Powiatowego w Lęborku

Lębork, 2019-07-10